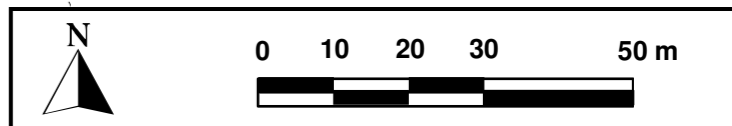


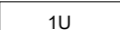


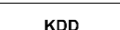


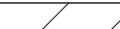


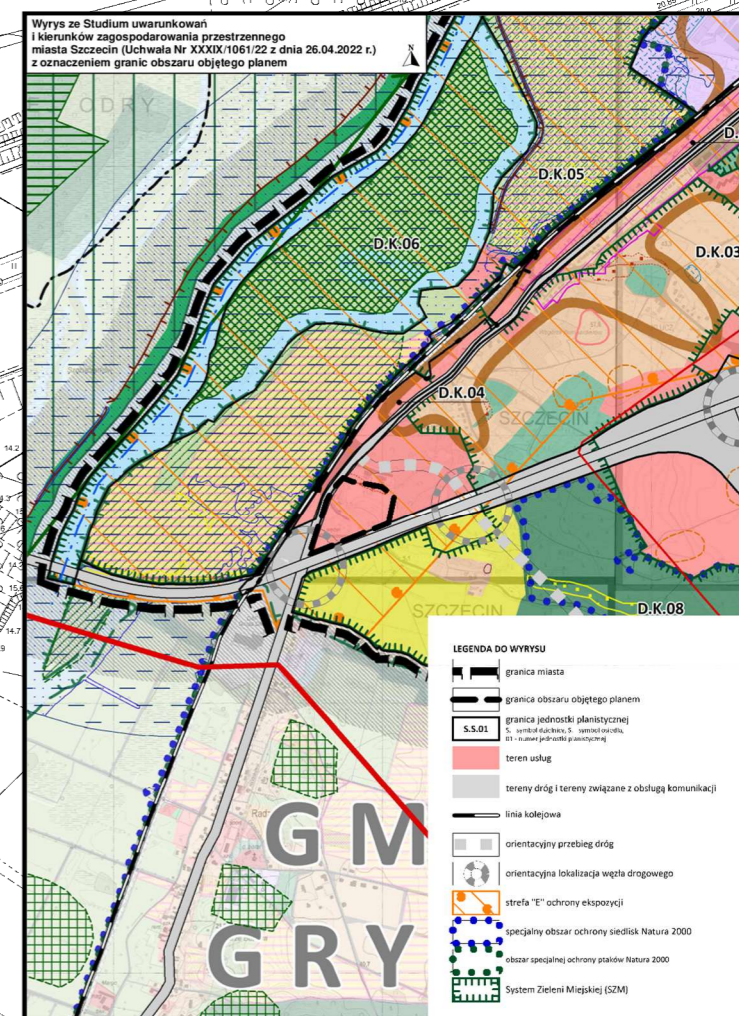
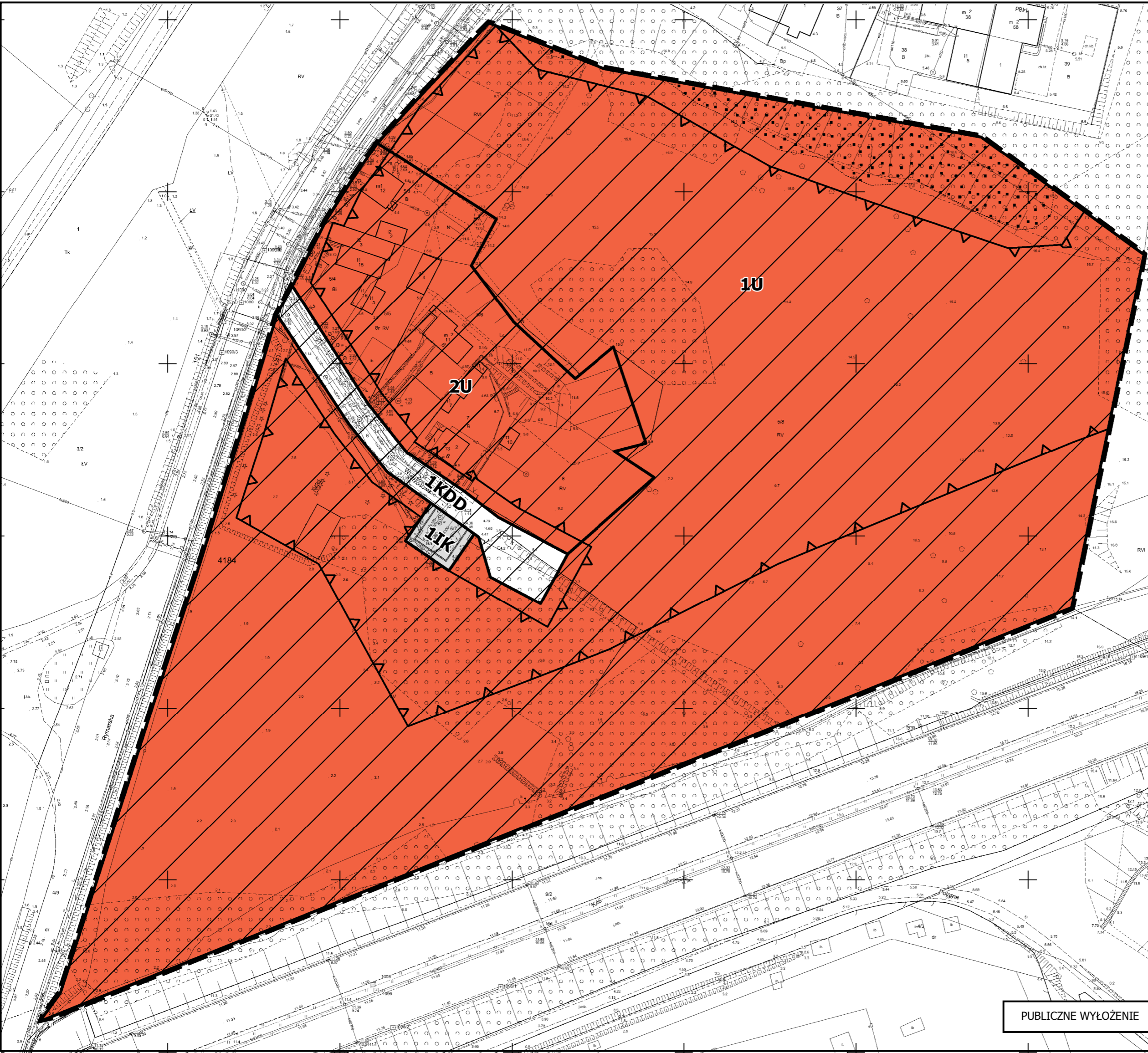
**Załącznik nr 1
do uchwały Rady Miasta Szczecin
w sprawie miejscowego planu
zagospodarowania przestrzennego
"Klucz - Rymarska"
w Szczecinie**



skala 1:1 000

LEGENDA

-  GRANICA PLANU
-  LINIA ROZGRANICZAJĄCA TERENY ELEMENTARNE
-  OZNACZENIE TERENU ELEMENTARNEGO
- SYMBOL PRZEZNACZENIA TERENU**
-  TEREN USŁUG
-  TEREN KANALIZACJI
-  TEREN DROGI DOJAZDOWEJ
- OZNACZENIA**
-  NIEPRZEKRACZALNA LINIA ZABUDOWY
-  TEREN ZAGROŻONY RUCHAMI MASOWYMI ZIEMI
-  STREFA OCHRONY KRAJOBRAZU DOLINY RZECI ODRY



PUBLICZNE WYŁOŻENIE