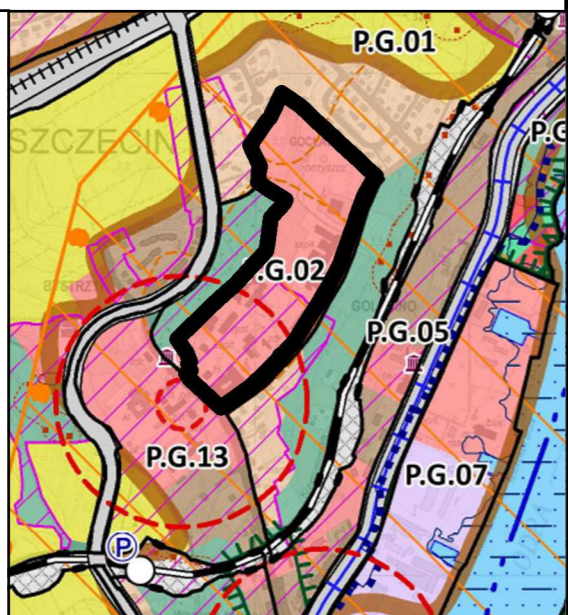


Wyrzys ze Studium uwarunkowań i kierunków zagospodarowania przestrzennego miasta Szczecin  
(Uchwała nr XXXIX/1061/22 z dnia 26.04.2022 r.)  
z oznaczeniem granic obszaru objętego planem

- LEGENDA DO WYRYSU**
-  granica obszaru objętego planem
  - P.G.02** granica jednostki planistycznej  
P - symbol dzielnicy, G - symbol osiedla,  
02 - numer jednostki planistycznej
  -  teren usług
  -  strefa ochrony konserwatorskiej  
historycznych struktur przestrzennych
  -  strefa W III ograniczonej ochrony  
stanowisk archeologicznych
  -  strefa "E" ochrony ekspozycji
  -  System Zieleni Miejskiej (SZM)

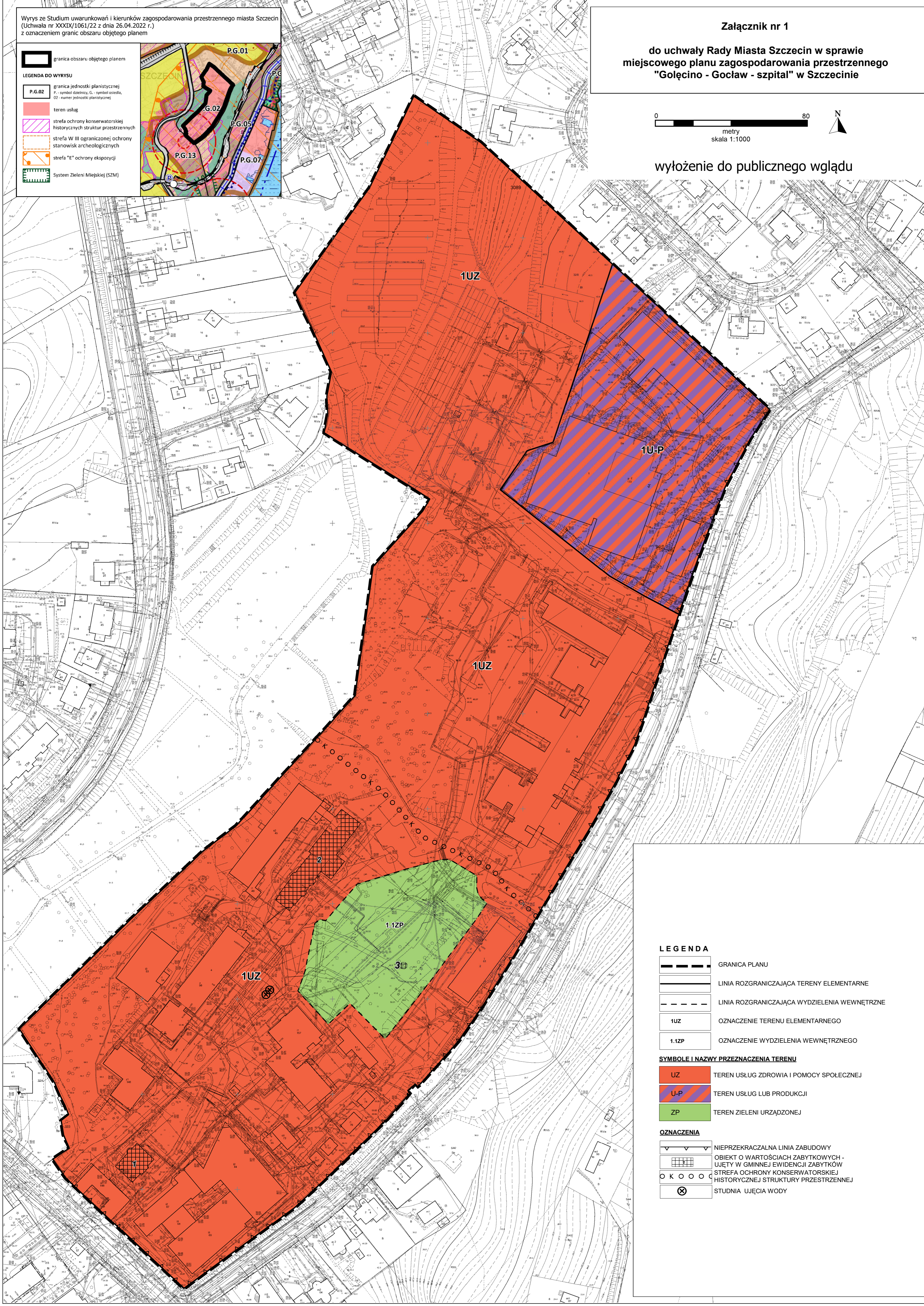


**Załącznik nr 1**



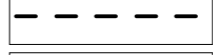
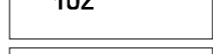




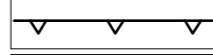



do uchwały Rady Miasta Szczecin w sprawie  
miejsowego planu zagospodarowania przestrzennego  
"Golęcino - Goćław - szpital" w Szczecinie



wyłożenie do publicznego wglądu



**LEGENDA**

-  GRANICA PLANU
  -  LINIA ROZGRANICZAJĄCA TERENY ELEMENTARNE
  -  LINIA ROZGRANICZAJĄCA WYDZIELENIA WEWNĘTRZNE
  -  1UZ OZNACZENIE TERENU ELEMENTARNEGO
  -  1.1ZP OZNACZENIE WYDZIELENIA WEWNĘTRZNEGO
- SYMBOLE I NAZWY PRZEZNACZENIA TERENU**
-  UZ TEREN USŁUG ZDROWIA I POMOCY SPOŁECZNEJ
  -  U-P TEREN USŁUG LUB PRODUKCJI
  -  ZP TEREN ZIELENI URZĄDZONEJ
- OZNACZENIA**
-  NIEPRZEKRACZALNA LINIA ZABUDOWY
  -  OBIEKT O WARTOŚCIACH ZABYTKOWYCH -  
UJĘTY W GMINNEJ EWIDENCJI ZABYTKÓW
  -  STREFA OCHRONY KONSERWATORSKIEJ  
HISTORYCZNEJ STRUKTURY PRZESTRZENNEJ
  -  STUDNIA UJĘCIA WODY