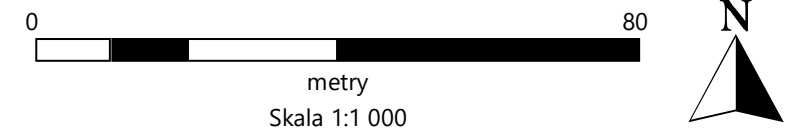










Załącznik nr 1
do Uchwały w sprawie
miejscowego planu zagospodarowania przestrzennego
"Drzetowo - Grabowo - Parkowa" w Szczecinie




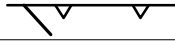


LEGENDA

-  GRANICA PLANU
-  LINIA ROZGRANICZAJĄCA TERENY ELEMENTARNE
-  LINIA ROZGRANICZAJĄCA WYDZIELENIA WEWNĘTRZNE
-  **1MW-U** OZNACZENIE TERENU ELEMENTARNEGO
-  **1.1MW-U** OZNACZENIE WYDZIELENIA WEWNĘTRZNEGO



SYMBOL I NAZWA PRZEZNACZENIA TERENU

-  **MW-U** TEREN ZABUDOWY MIESZKANIOWEJ WIELORODZINNEJ, USŁUG
-  **ZP** TEREN ZIELENI URZĄDZONEJ
-  **KR** TEREN KOMUNIKACJI DROGOWEJ WEWNĘTRZNEJ

OZNACZENIA

-  OBOWIĄZUJĄCA LINIA ZABUDOWY
-  NIEPRZEKRACZALNA LINIA ZABUDOWY
-  OBIEKT O WARTOŚCIACH ZABYTKOWYCH UJĘTY W GMINNEJ EWIDENCJI ZABYTKÓW
-  OBIEKT O WARTOŚCIACH ZABYTKOWYCH CHRONIONY USTALENIAMI PLANU

OZNACZENIA INFORMACYJNE


-  **6** NUMER ADRESOWY
-  **6/1** NUMER DZIAŁKI GEODEZYJNEJ

Licencja nr MODGIK.BOI.353.790.2023 3262 P








Wyrys ze Studium uwarunkowań i kierunków zagospodarowania przestrzennego miasta Szczecin (Uchwała Nr XXXIX/1061/22 z dnia 26 kwietnia 2022 r.)

z oznaczeniem granic obszaru objętego planem

 granica obszaru objętego planem

LEGENDA DO WYRYSU

-  **S.D.08** granica jednostki planistycznej
-  S - symbol dzielnicy, D - symbol osiedla, 08 - numer jednostki planistycznej
-  teren wielofunkcyjnej zabudowy śródmiejskiej
-  strefa ochrony konserwatorskiej historycznych struktur przestrzennych
-  strefa "E" ochrony ekspozycji

